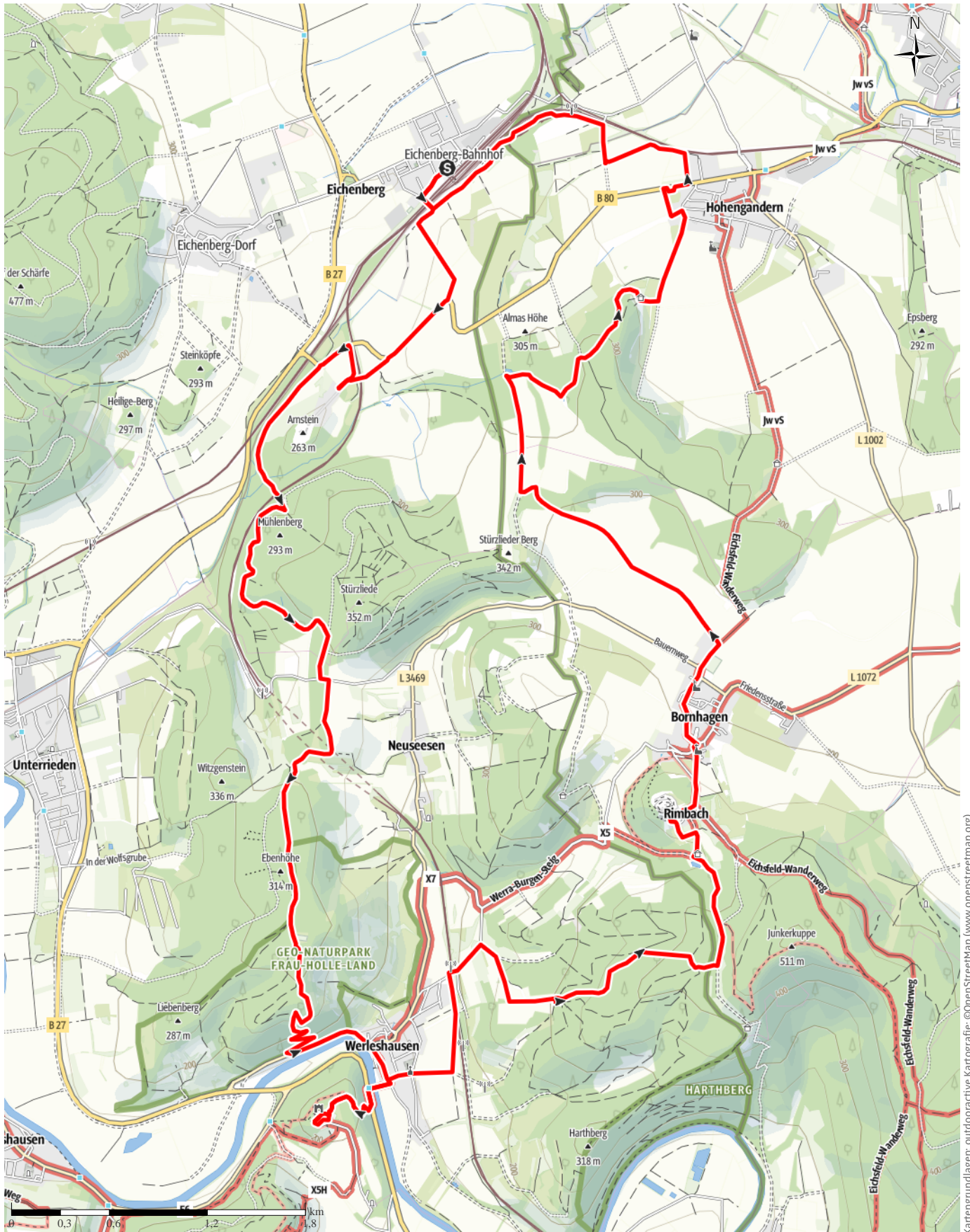


Tour des Monats Oktober 2024

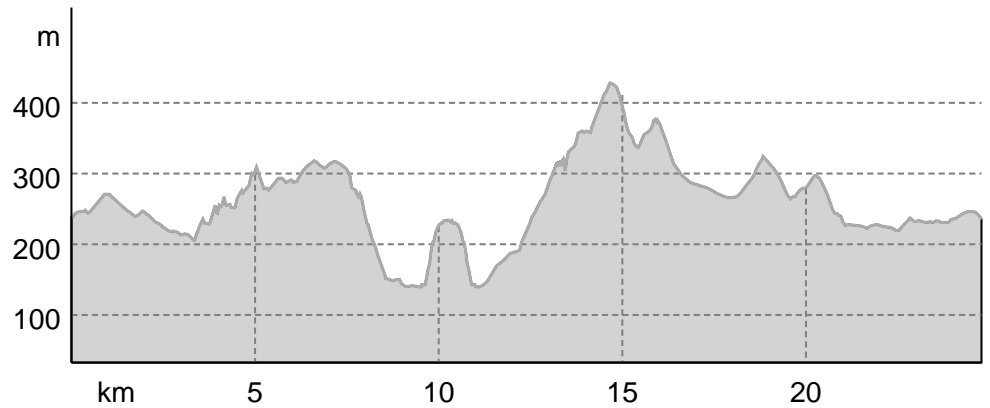
↔ 24,8 km | ⌚ 7:15 h | ▲ 709 m | ▼ 725 m | Schwierigkeit -



Kartengrundlagen: outdooractive Kartografie; ©OpenStreetMap (www.openstreetmap.org)

Tour des Monats Oktober 2024

Höhenprofil



Tourdaten

Wanderung

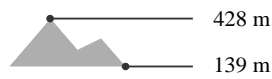
Strecke ↔ 24,8 km

Dauer 🕒 7:15 h

Aufstieg ⬆️ 709 m

Abstieg ⬇️ 725 m

Höhenlage



Christiane Mülle

Aktualisierung: 26.09.2024

Tour zum Mitnehmen für iPhone und Android



QR-Code scannen und diese Tour offline speichern, mit Freunden teilen und mehr.

Webseite

<https://www.alpenvereinaktiv.com/s/IWCsUx>